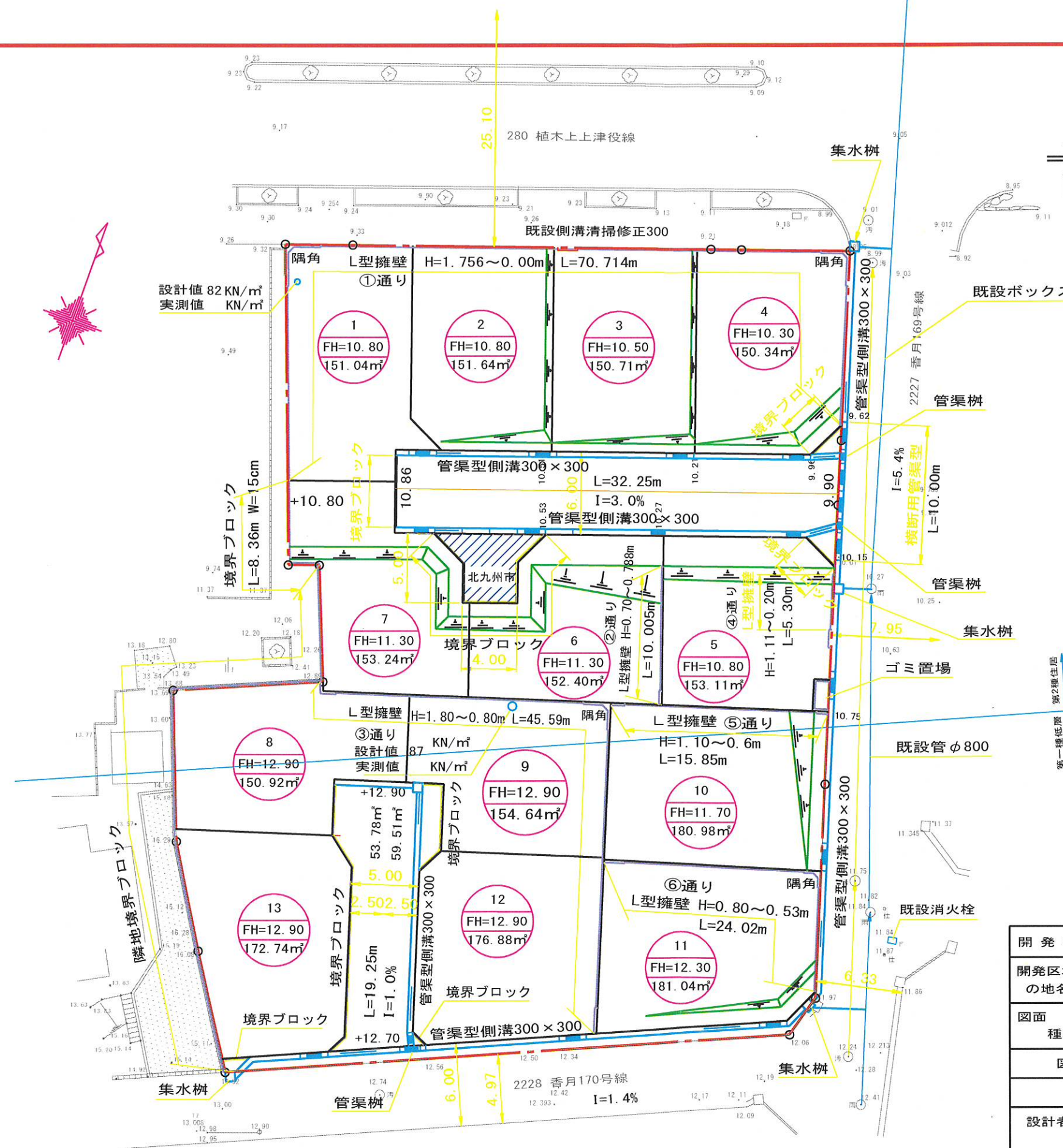
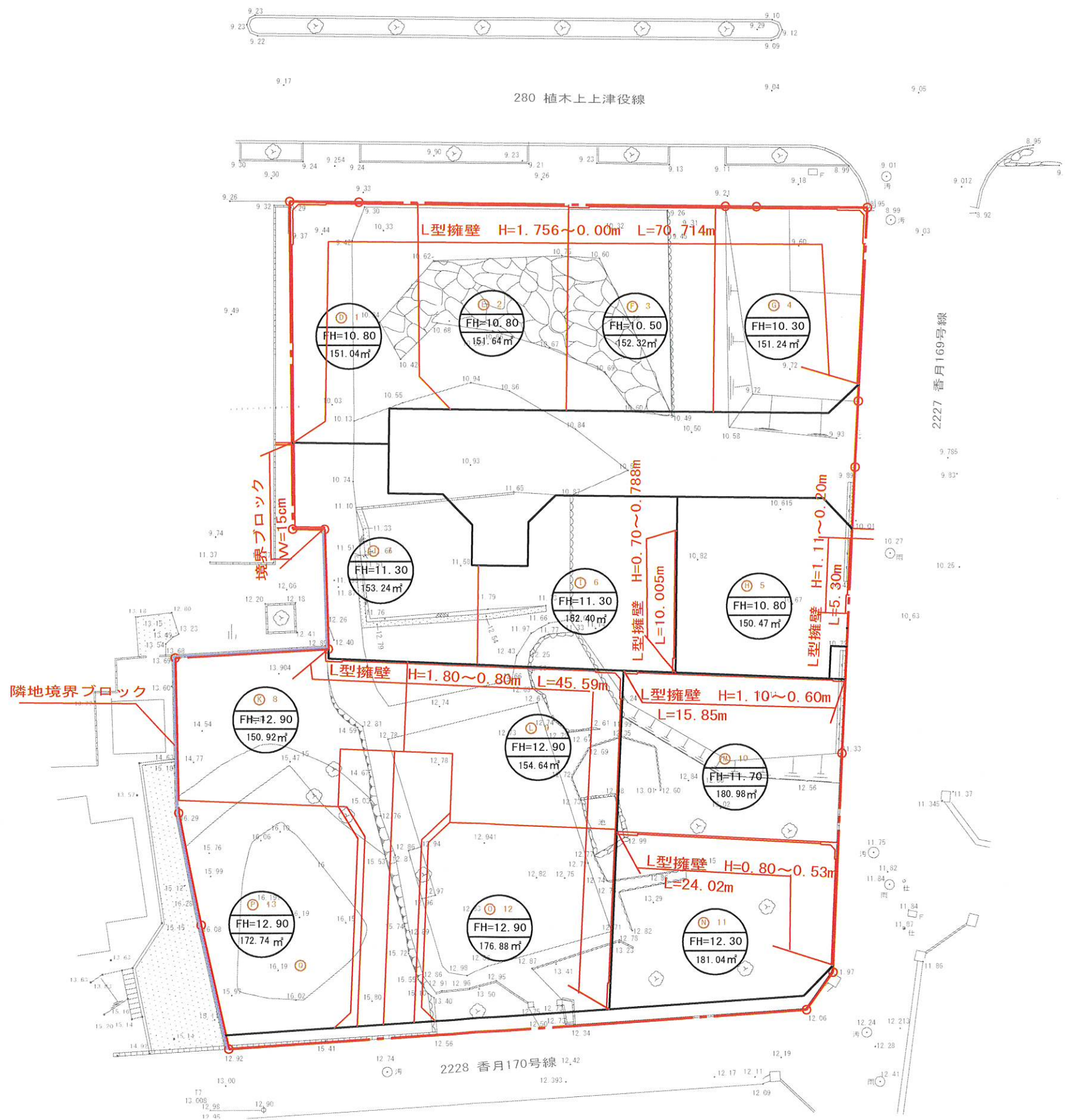


# 土地利用計画図 雨水排水計画図



開発者	TEL 093-701-8975	株式会社 Asste
開発区域の地名	北九州市八幡西区吉祥寺町2436番18外	
図面種別	土地利用計画図 雨水排水計画図	
図面番号	縮尺	設計年月日
7	S=1:300	R6.4.3
設計者	北九州市小倉北区馬借三丁目3番37号 (有)高尾設計事務所 TEL 093-511-4067 氏名 高尾 容 旦	

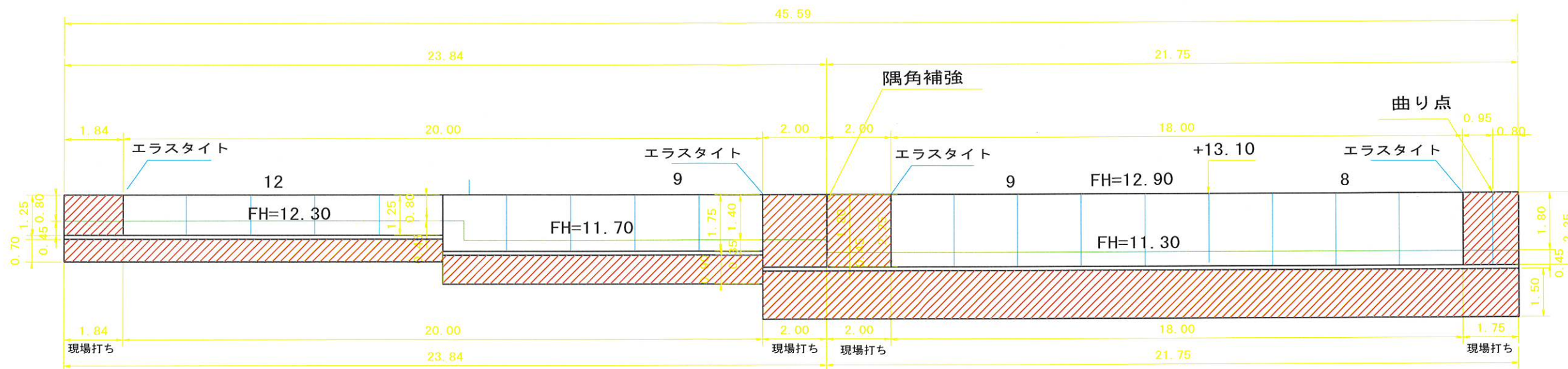
# 変更図



# L型擁壁展開図(2/3)

③通り割付図 S=1:100

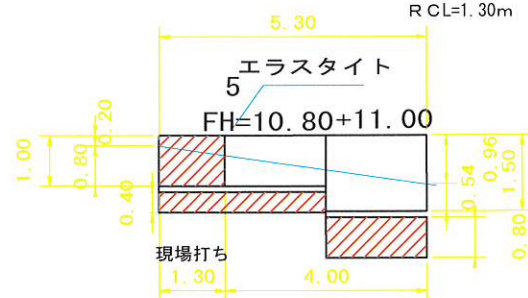
見え高=1.80~0.80m  
 擁壁L=45.95m  
 PCL=38.00m  
 RCL=7.59m



DL=5.00

④通り割付図 S=1:100

見え高=0.96~0.20m  
 擁壁L=5.30m  
 PCL=4.00m  
 RCL=1.30m



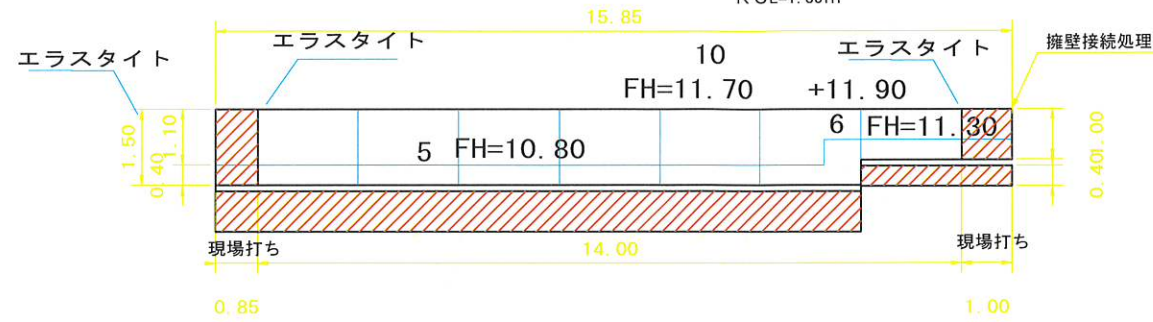
DL=5.00

開発者	TEL 093-701-8975	株式会社 Asste
開発区域の地名	北九州市八幡西区吉祥寺町2436番18外	
図面種別	L型擁壁展開図 ②	
図面番号	縮尺	設計年月日
16-2	S=1:100	R6.4.3
設計者	北九州市小倉北区馬場三丁目3番37号 (有)高尾設計事務所 TEL 093-511-4067 氏名 高尾 容 旦	

# L型擁壁展開図(3/3)

⑤通り割付図

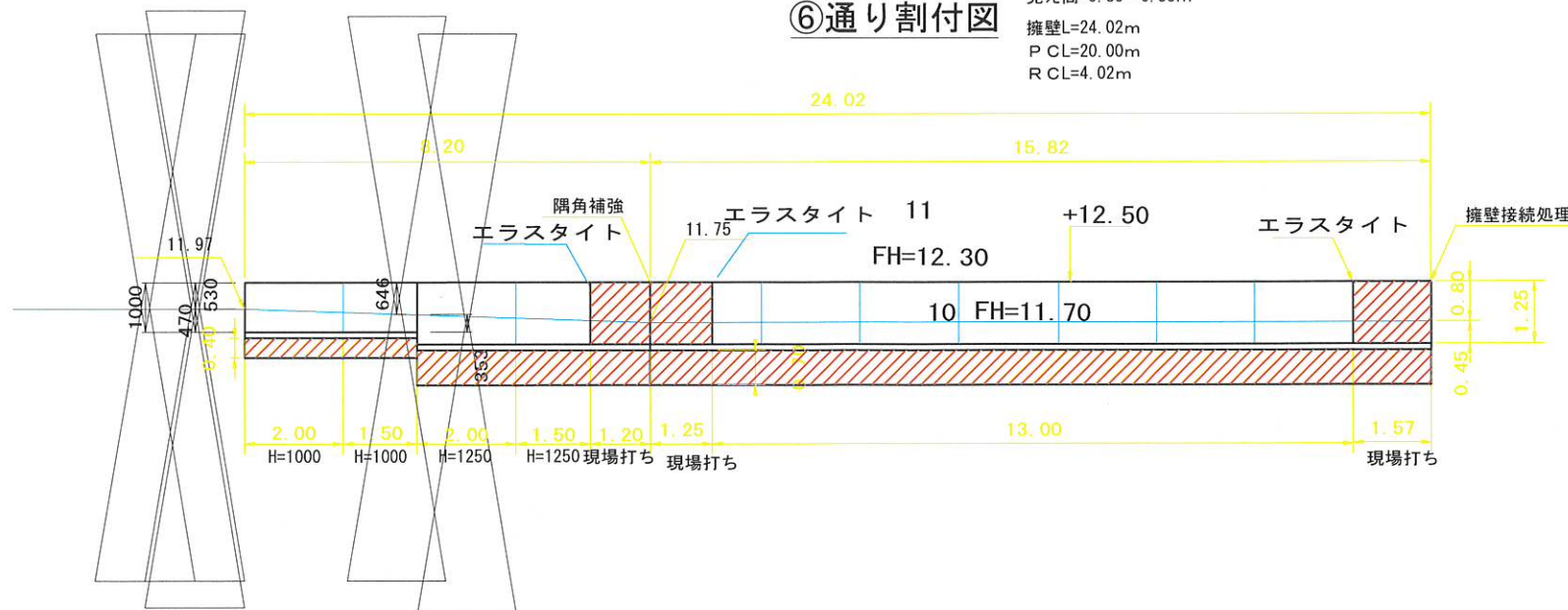
見え高=1.10~0.60m  
擁壁L=15.85m  
PCL=14.00m  
RCL=1.85m



DL=5.00

⑥通り割付図

見え高=0.80~0.53m  
擁壁L=24.02m  
PCL=20.00m  
RCL=4.02m



DL=5.00

開発者	TEL 093-701-8975	株式会社 Asste
開発区域の地名	北九州市八幡西区吉祥寺町2436番18外	
図面種別	L型擁壁展開図 ③	
図面番号	縮尺	設計年月日
16-3	S=1:100	R6.4.3
設計者	北九州市小倉北区馬場三丁目3番37号 (有)高尾設計事務所 TEL 093-511-4067 氏名 高尾 容 且	